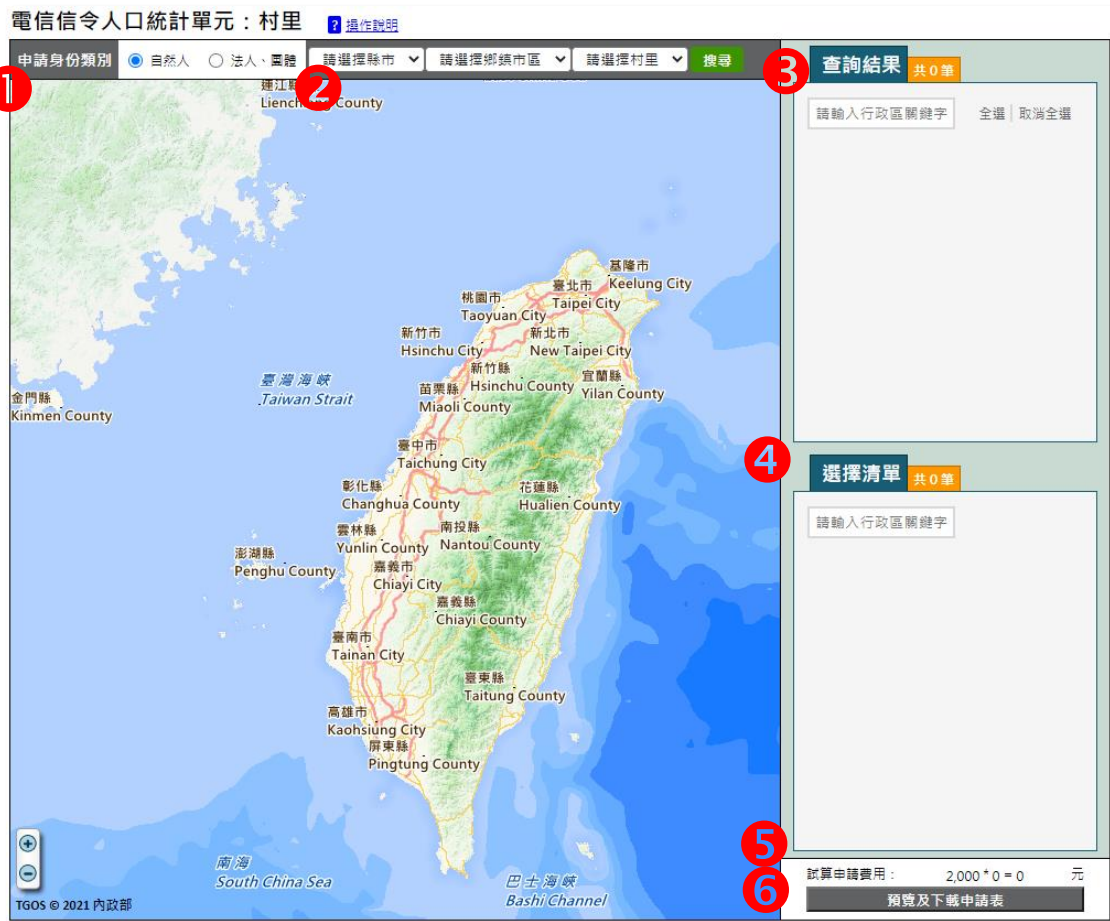


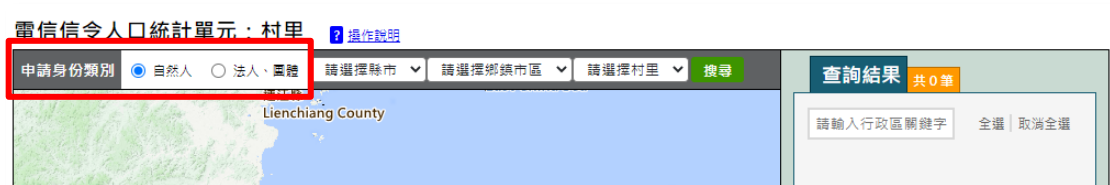
※地圖選擇操作說明

電信信令人口統計單元：村里

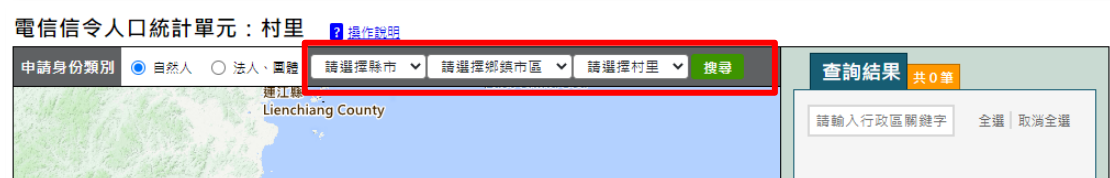


步驟：

1. 申請身份類別：選申請身份類別，自然人或是法人/團體。



2. 選擇要申請的空間範圍後按「搜尋」。



3. 查詢結果：

- 系統會將搜尋結果在查詢結果顯示，並顯示一共搜尋到幾筆村里數量。
- 查詢結果以綠色區塊顯示。

電信信令人口統計單元：村里 [操作說明](#)

申請身份類別 自然人 法人、團體 臺北市 中正區 請選擇村里 搜尋

查詢結果 共 31 筆

請輸入行政區關鍵字 全選 取消全選

■ 臺北市

└─ 中正區

- 三愛里
- 文祥里
- 文北里
- 東門里
- 華市里
- 幸福里
- 梅花里
- 黎明里
- 光復里

- 「全選」代表要全部納入申請範圍清單，也可以在口點選，個別單一選取村里。

電信信令人口統計單元：村里 [操作說明](#)

申請身份類別 自然人 法人、團體 臺北市 中正區 請選擇村里 搜尋

查詢結果 共 31 筆

請輸入行政區關鍵字 全選 取消全選

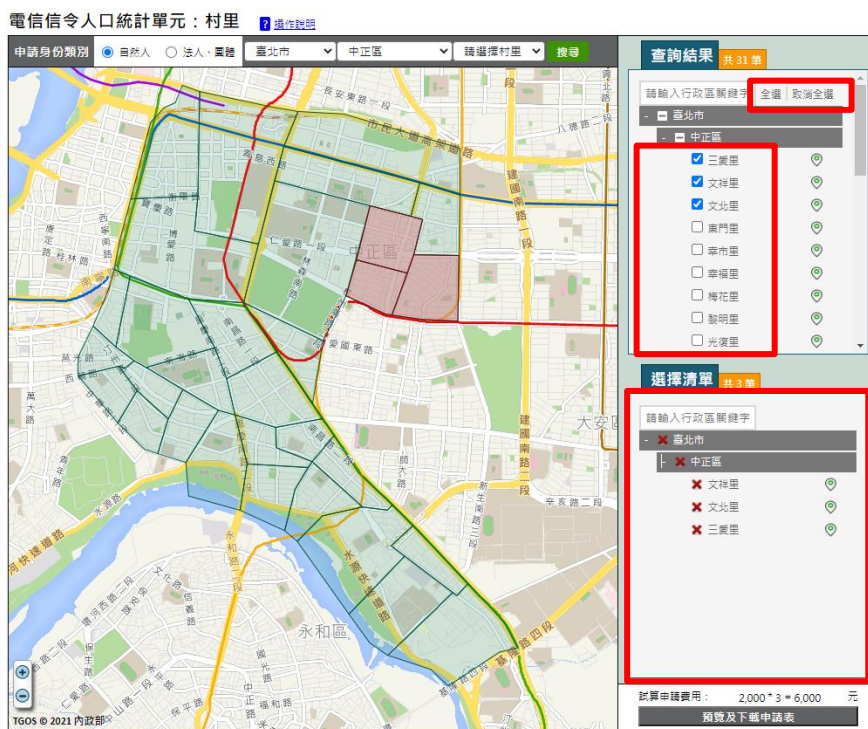
■ 臺北市

└─ 中正區

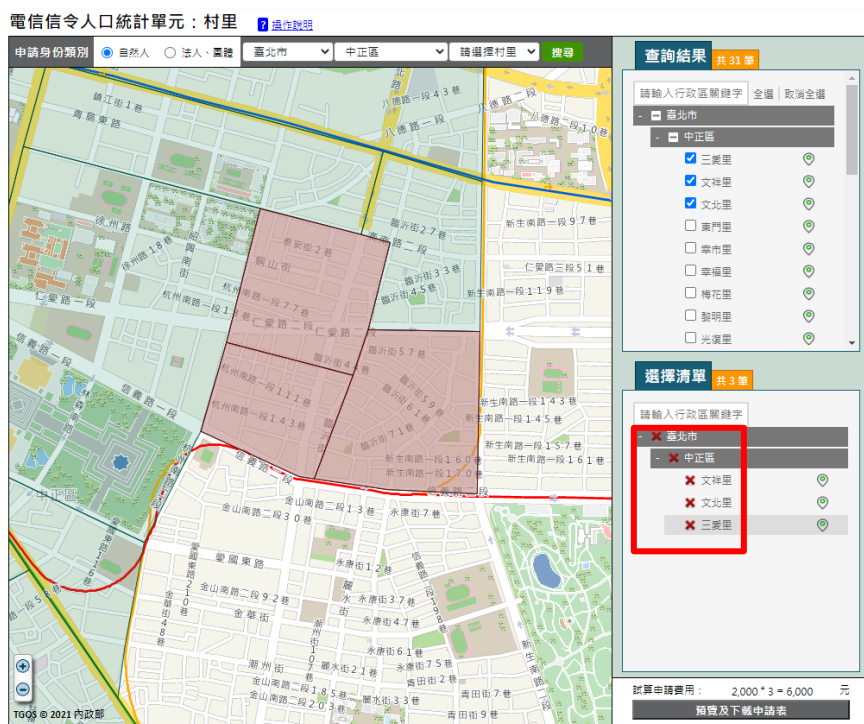
- 三愛里
- 文祥里
- 文北里
- 東門里
- 華市里
- 幸福里
- 梅花里
- 黎明里
- 光復里

4. 選擇清單：

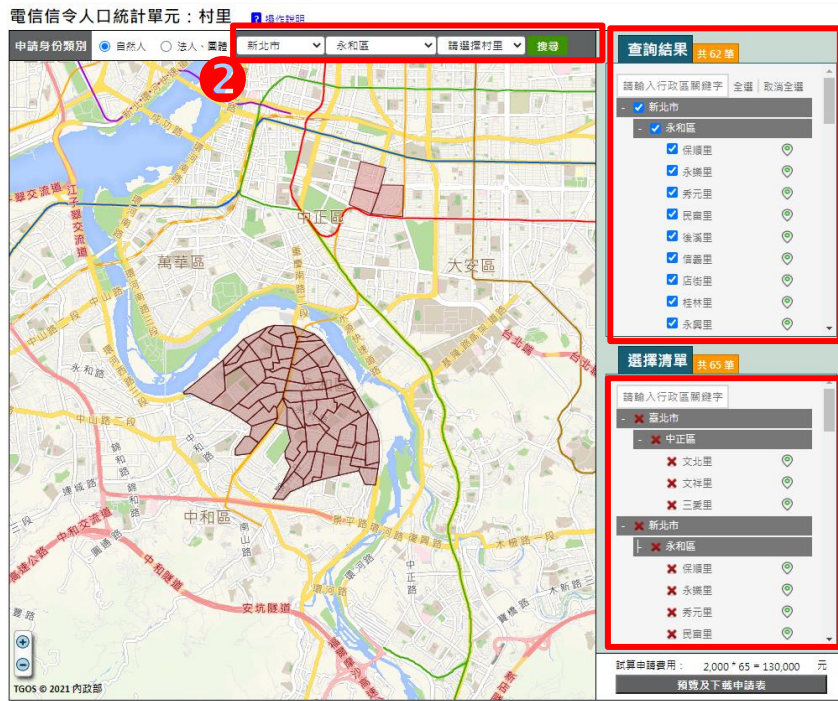
- 在查詢清單按全選或個別☑選取空間範圍或個別地圖點選，以紅色區塊顯示；系統並將選取的空間範圍帶入「選擇清單」內。



- 在選擇清單中，點選☒可以將已選取的村里刪除，或是至地圖點選紅色區塊，紅色變綠色區塊代表已刪除。



- 若還需要加入其他空間範圍，則再回到 2.空間範圍搜尋後，3.查詢清單會清空上一次的搜尋結果，在全選或☑選擇要的空間範圍或個別地圖點選後，系統會再將選取的空間範圍帶入 4.選擇清單，而選擇清單會以樹狀結構顯示不同縣市已選擇的村里清單。



5. 試算申請費用：系統依照選擇清單的村里筆數和身份類別試算申請費用。



6. 預覽及下載申請表：點選「預覽及下載申請表」後，系統依身份類別產製申請表。

試算申請費用：	2,000 * 65 = 130,000	元
預覽及下載申請表		

- 申請單內，紅色框部份請勿填寫或修改。
- 下載列印填寫申請單完成後，申請單(含申請單附件，及其資格證明)隨公文送至內政部。
- 正本

電信信令人口統計資料申請單(自然人)			
申請日期： 年 月 日			
		申請單編號	
產品申請內容	產品名稱	109年行政區電信信令人口統計資料_村里	
	空間範圍清單	新北市、臺北市等村里(詳如附件)	
	空間範圍數量	65	
	金額	2,000 * 65 = 新台幣 130,000 元整	
申請者基本資訊	申請人姓名		出生日期 民國 年 月 日 身份證字號
	通訊地址	縣/市 鄉/鎮/市/區 村/里 路/街 段 巷 弄 號之 樓	
	聯絡電話	(日)	(行動)
	Email	(寄送電信信令人口統計資料使用，請確實填寫可以收到的電子信箱)	
申請用途			
1. 本人已詳讀本表內容，同意申請電信信令人口統計資料，且據實提供申請者基本資訊。 2. 「產品申請內容」為系統自動帶入資訊，請勿修改。			
申請人：_____ (簽名或蓋章)			
身份證正面影本 (請實貼)		身份證正面影本 (請實貼)	

● 附件


附件、空間範圍清單
產品名稱：109 年行政區電信信令人口統計資料_村里

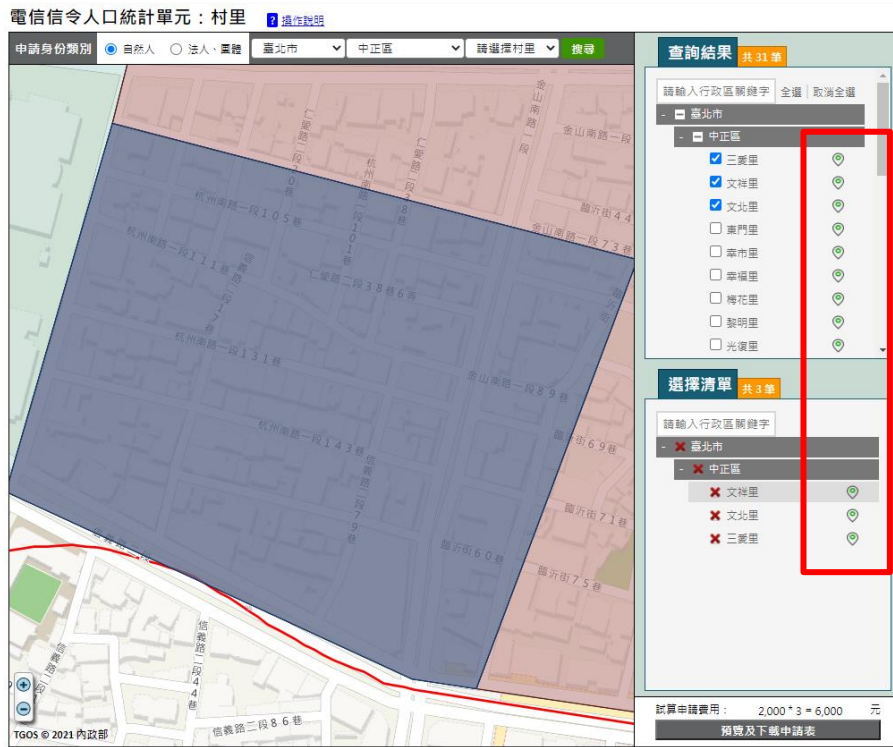
縣市	鄉鎮市區	村里
新北市	永和區	智光里, 民本里, 民富里, 民生里, 民權里, 民族里, 民治里, 秀得里, 秀元里, 潭安里, 民樂里, 雙和里, 族里, 潭墘里, 秀林里, 得和里, 安和里, 秀朗里, 秀成里, 永安里, 水源里, 秀和里, 保平里, 福和里, 永樂里, 永貞里, 店街里, 永福里, 協和里, 河濱里, 大新里, 光明里, 福林里, 和平里, 豫溪里, 前溪里, 竹林里, 信義里, 保安里, 正興里, 永興里, 保順里, 中溪里, 後溪里, 桂林里, 中興里, 大同里, 勵行里, 上溪里, 仁愛里, 新生里, 上林里, 下溪里, 復興里, 忠義里, 文化里, 光復里, 頂溪里, 永成里, 網溪里, 新廬里, 河堤里
臺北市	中正區	文祥里, 三愛里, 文北里

7. 其他功能

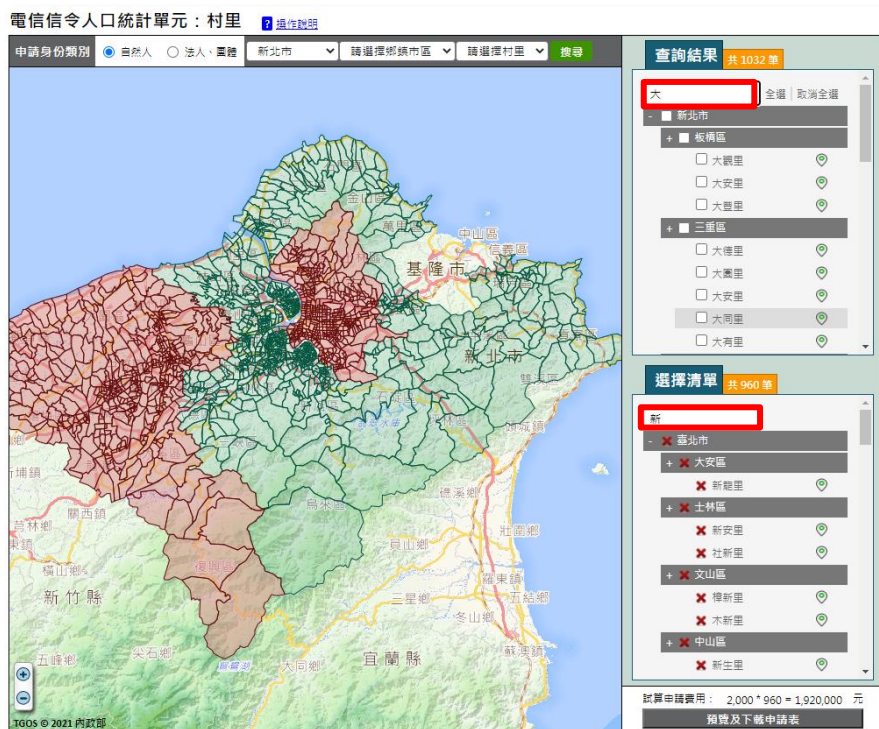
- 滑鼠移至地圖，以黃色區塊顯示，並標示該村里名稱。



- 點選 ，系統會 zoom 至該村里，並以藍色區塊顯示。(再往藍色區塊點選可以取消)

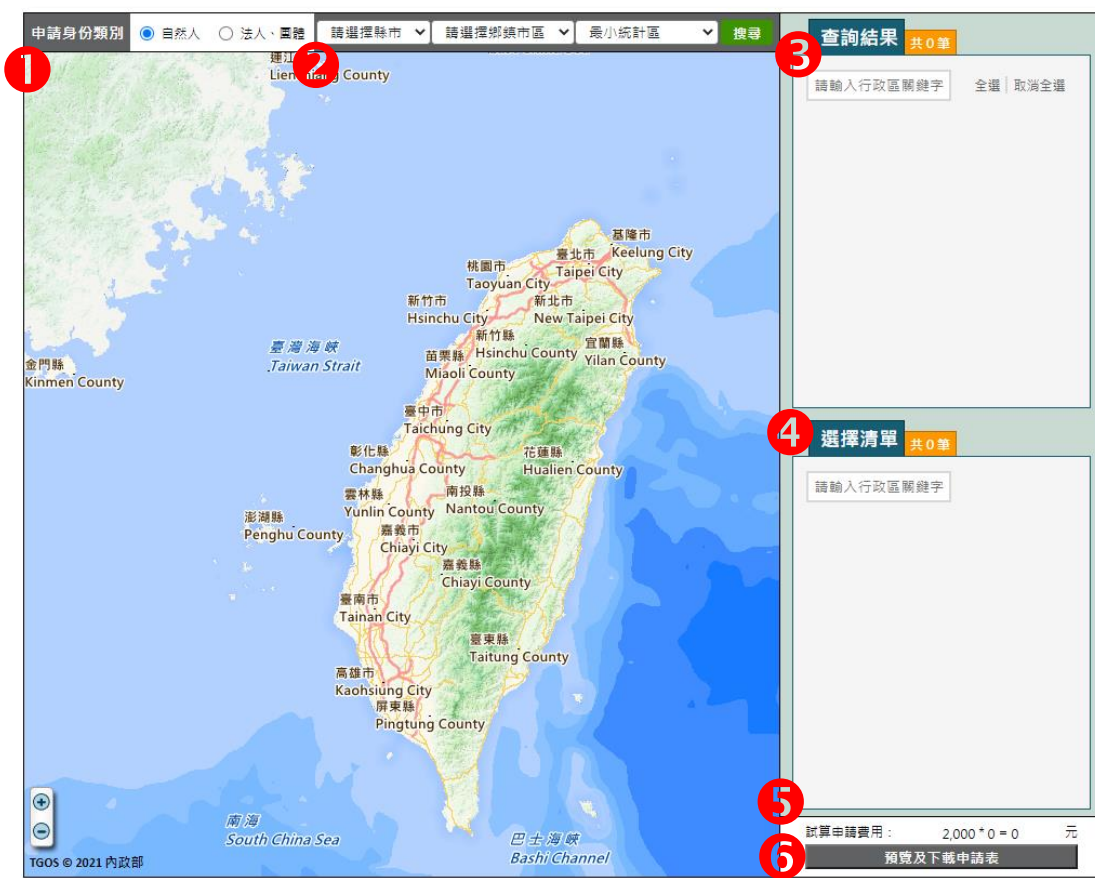


- 搜尋列：以行政區關鍵字搜尋已經查詢或選擇的空間範圍；將搜尋字刪除(亦即將搜尋字按 Delete)，則返回原本樹狀結構清單。



※地圖選擇操作說明

電信信令人口統計單元：最小統計區



步驟：

1. 申請身份類別：選申請身份類別，自然人或是法人/團體。



2. 選擇要申請的空間範圍後按「搜尋」。



3. 查詢結果：

- 系統會將搜尋結果在查詢結果顯示，並顯示一共搜尋到幾筆最小統計區數量。
- 查詢結果以綠色區塊顯示。

電信信令人口統計單元：最小統計區 [操作說明](#)

申請身份類別 自然人 法人、團體 臺北市 中正區 最小統計區 搜尋



查詢結果 共 759 筆

請輸入行政區關鍵字 全選 取消全選

■ 臺北市

└─ 中正區

- A6305-0432-00
- A6305-0436-00
- A6305-0429-00
- A6305-0374-00
- A6305-0371-00
- A6305-0375-00
- A6305-0383-00
- A6305-0373-00
- A6305-0366-00

- 「全選」代表要全部納入申請範圍清單，也可以在口點選，個別單一選取最小統計區。

電信信令人口統計單元：最小統計區 [操作說明](#)

申請身份類別 自然人 法人、團體 臺北市 中正區 最小統計區 搜尋



查詢結果 共 759 筆

請輸入行政區關鍵字 全選 取消全選

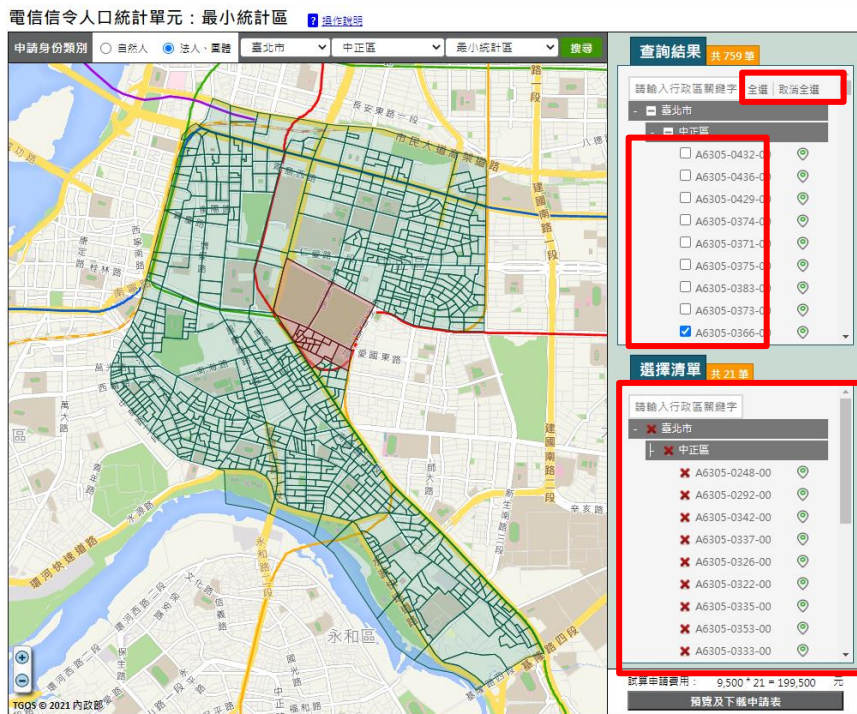
■ 臺北市

└─ 中正區

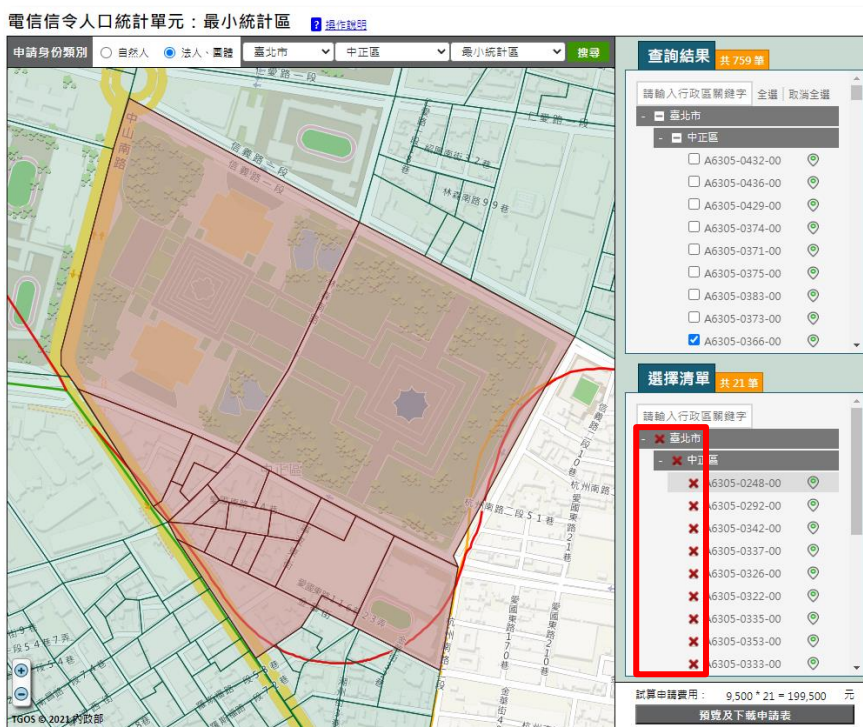
- A6305-0432-00
- A6305-0436-00
- A6305-0429-00
- A6305-0374-00
- A6305-0371-00
- A6305-0375-00
- A6305-0383-00
- A6305-0373-00
- A6305-0366-00

4. 選擇清單：

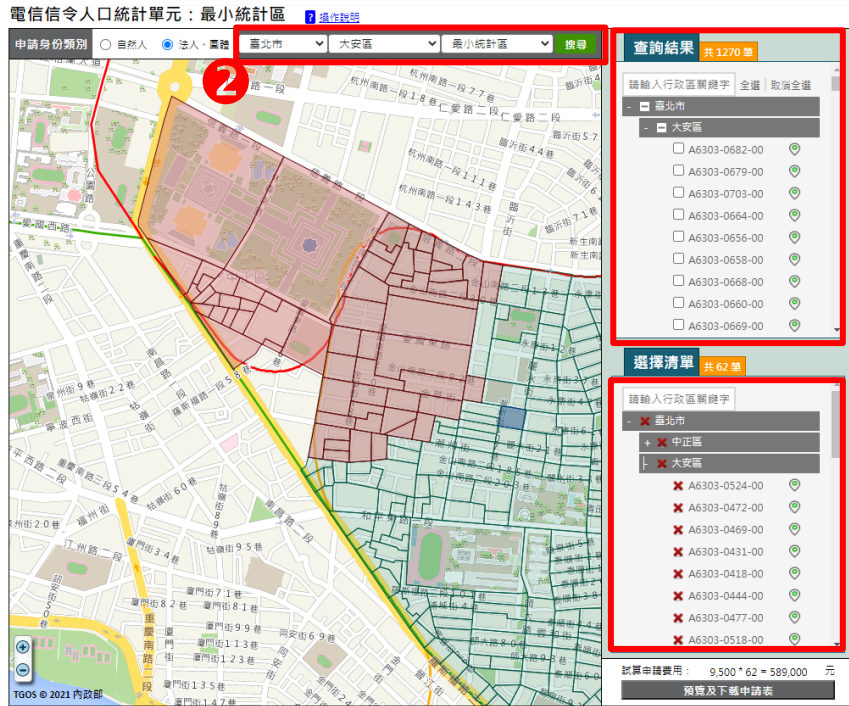
- 在查詢清單按全選或個別☐選取空間範圍或個別地圖點選，以紅色區塊顯示；系統並將選取的空間範圍帶入「選擇清單」內。



- 在選擇清單中，點選☒可以將已選取的最小統計區刪除，或是至地圖點選紅色區塊，紅色變綠色區塊代表已刪除。



- 若還需要加入其他空間範圍，則再回到 2.空間範圍搜尋後，3.查詢清單會清空上一次的搜尋結果，在全選或☑選擇要的空間範圍或個別地圖點選後，系統會再將選取的空間範圍帶入 4.選擇清單，而選擇清單會以樹狀結構顯示不同縣市已選擇的最小統計區清單。



5. 試算申請費用：系統依照選擇清單的最小統計區筆數和身份類別試算申請費用。



6. 預覽及下載申請表：點選「預覽及下載申請表」後，系統依身份類別產製申請表。

試算申請費用： 9,500 * 62 = 589,000 元

預覽及下載申請表

- 申請單內，紅色框部份請勿填寫或修改。
- 下載列印填寫申請單完成後，申請單(含申請單附件，及其資格證明)隨公文送至內政部。
- 正本

電信信令人口統計資料申請單(法人/團體)			
申請日期： 年 月 日		申請單編號	
產品申請內容	產品名稱	109年統計區電信信令人口統計資料_最小統計區	
	空間範圍清單	臺北市大安區等41個最小統計區、臺北市中正區等21個最小統計區(詳如附件)	
	空間範圍數量	62	
	金額	9,500 * 62 = 新台幣 589,000 元整	
申請者基本資訊	法人/團體名稱	立案證號	
		統一編號	
	法人/團體營業地址	縣/市 鄉/鎮/市/區 村/里 路/街	
		段 巷 弄 號之 樓	
	聯絡人姓名		
聯絡電話	(日)	(行動)	
Email	(寄送電信信令人口統計資料使用，請確實填寫可以收到的電子信箱)		
申請用途			
<p>1. 本人已詳讀本表內容，同意申請電信信令人口統計資料，且據實提供申請者基本資訊。</p> <p>2. 「產品申請內容」為系統自動帶入資訊，請勿修改。</p> <p>3. 已附具合法立案證明影本一份(立案證書、公司登記或商業登記證明文件等)</p> <p style="text-align: right;">申請人：_____ (簽名或蓋章)</p>			

● 附件


附件、空間範圍清單
產品名稱：109 年統計區電信信令人口統計資料_最小統計區

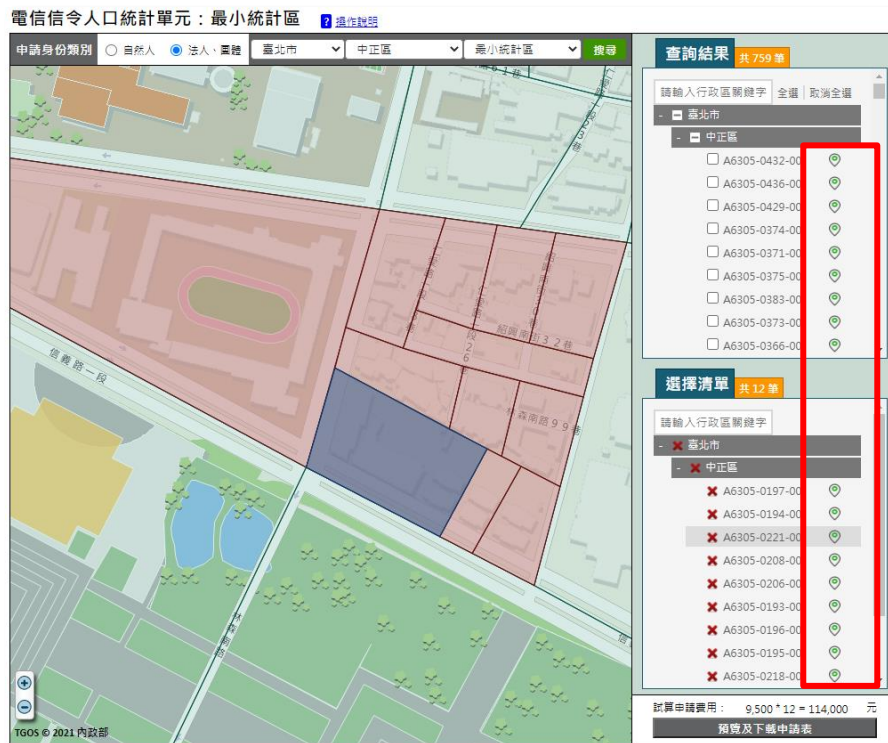
縣市	鄉鎮市區	最小統計區		
臺北市	大安區	A6303-0684-00, A6303-0676-00, A6303-0686-00, A6303-0709-00,		
		A6303-0721-00, A6303-0723-00, A6303-0719-00, A6303-0741-00,		
		A6303-0671-00, A6303-0670-00, A6303-0480-00, A6303-0583-00,		
		A6303-0390-00, A6303-0494-00, A6303-0593-00, A6303-0402-00,		
		A6303-0524-00, A6303-0518-00, A6303-0609-00, A6303-0419-00,		
		A6303-0418-00, A6303-0617-00, A6303-0632-00, A6303-0431-00,		
		A6303-0434-00, A6303-0626-00, A6303-0444-00, A6303-0636-00,		
		A6303-0461-00, A6303-0552-00, A6303-0646-00, A6303-0442-00,		
		A6303-0558-00, A6303-0475-00, A6303-0572-00, A6303-0385-00,		
		A6303-0477-00, A6303-0457-00, A6303-0652-00, A6303-0472-00,		
		A6303-0469-00		
		臺北市	中正區	A6305-0292-00, A6305-0323-00, A6305-0326-00, A6305-0248-00,
				A6305-0327-00, A6305-0329-00, A6305-0333-00, A6305-0332-00,
				A6305-0335-00, A6305-0337-00, A6305-0353-00, A6305-0311-00,
				A6305-0340-00, A6305-0342-00, A6305-0345-00, A6305-0349-00,
				A6305-0364-00, A6305-0362-00, A6305-0316-00, A6305-0322-00,
				A6305-0366-00

7. 其他功能

- 滑鼠移至地圖，以黃色區塊顯示，並標示該最小統計區名稱。



- 點選 ，系統會 zoom 至該最小統計區，並以藍色區塊顯示。(再往藍色區塊點選可以取消)



- 搜尋列：以行政區或最小統計區關鍵字搜尋已經查詢或選擇的空間範圍；將搜尋字刪除(亦即將搜尋字按 Delete)，則返回原本樹狀結構清單。

